3D-модель.
Общий вид с высоты "птичьего полета" на застройку

3D-модель.
Вид с ул.Курчатова
на Административно-офисное здание
(Участок №1.)

ЗОНА ИННОВАЦИОННОГО РАЗВИТИЯ ПО УЛ.КРАСНЫХ ЗОРЬ
(продолжение от пересечения с ул.Жолио-Кюри до ул.Северная)

3D-модель.
Вид с высоты "птичьего полета" на
Многофункциональное лабораторно-производственное здание.
(Участок №2)



3D-модель.
Лабораторно-производственное здание.
(Участок №7)

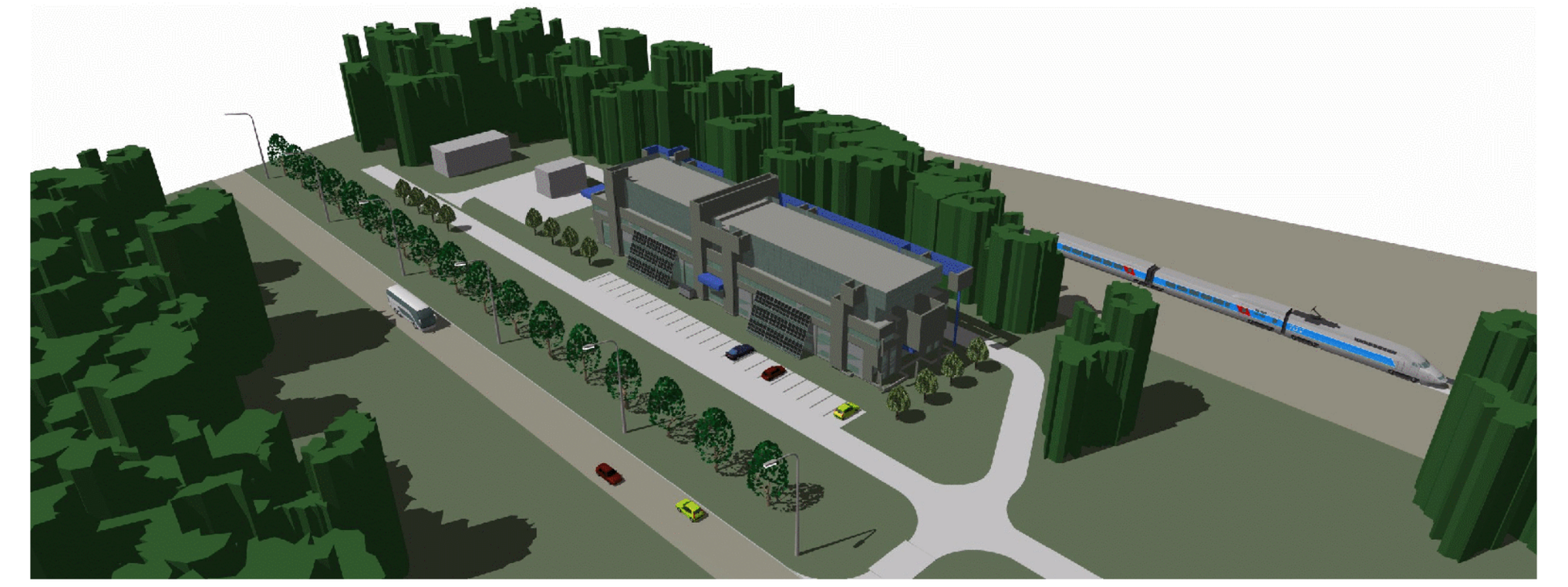

3D-модель.
Административно-производственный корпус ЗАО "Обнинскэнерготех"
(Участок №8)

3D-модель.
Вид на здание производственно-офисного назначения по ул.Красных Зорь
(Участок №3.)

ЭСКИЗ ЗАСТРОЙКИ. ГЕНЕРАЛЬНЫЙ ПЛАН.
М 1:2000

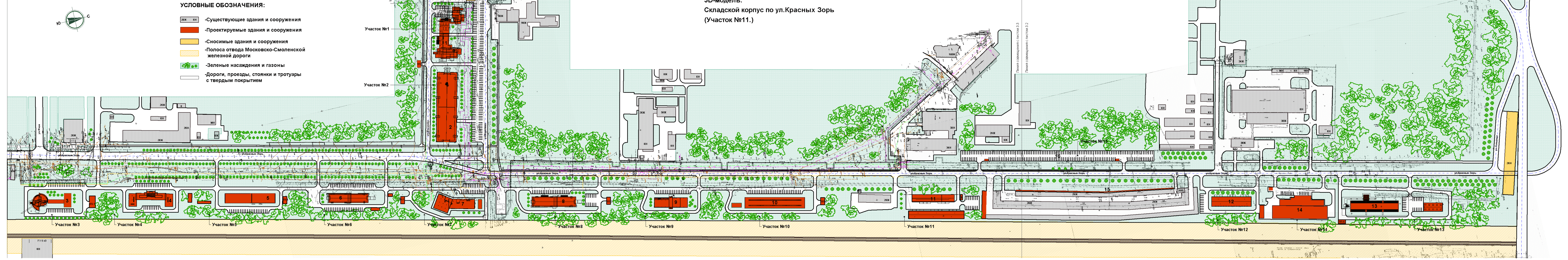

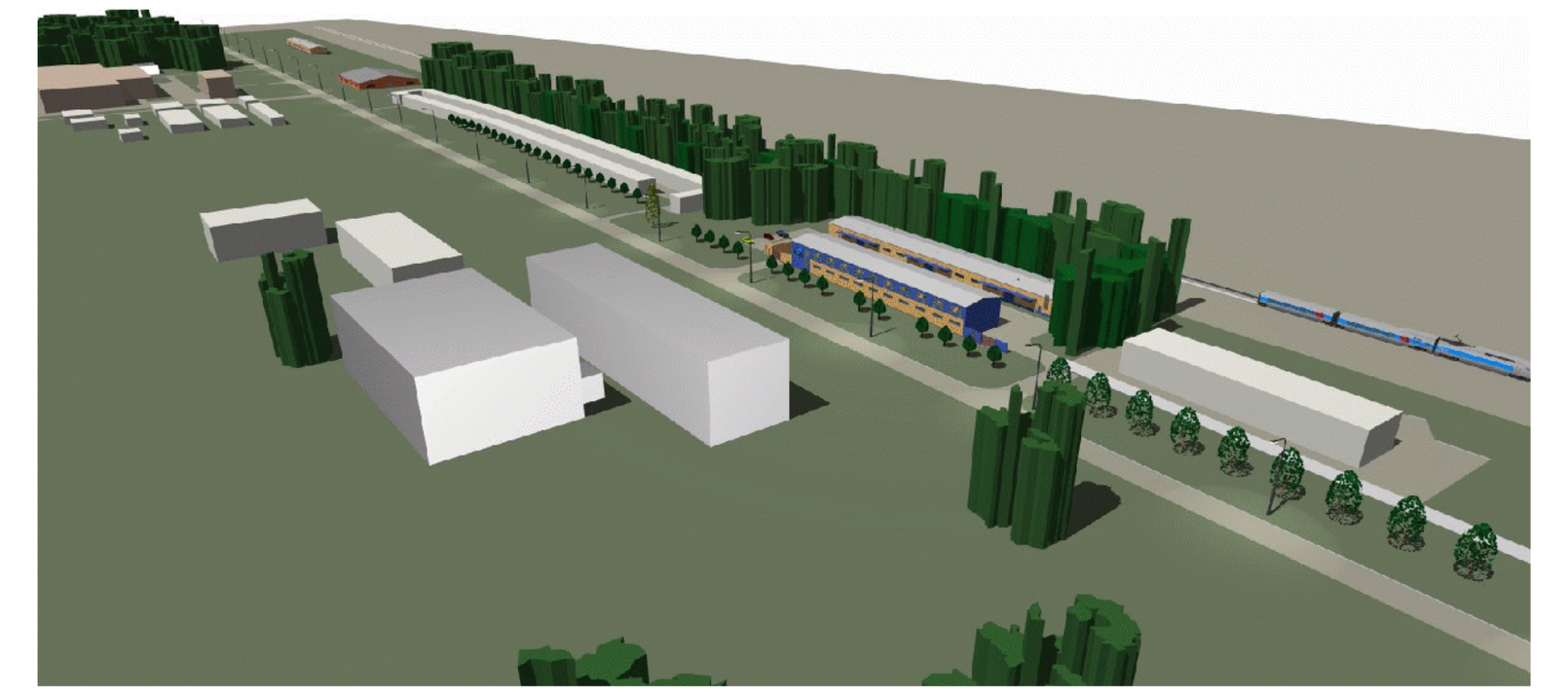

3D-модель.
Складской корпус готовой продукции по ул.Красных Зорь
(Участок №11.)

3D-модель.
Складской корпус по ул.Красных Зорь
(Участок №11.)

3D-модель.
Производственное здание со вспомогательным корпусом
по ул.Красных Зорь. Вид-1.
(Участок №13.)

3D-модель.
Производственное здание со вспомогательным корпусом
по ул.Красных Зорь. Вид-2.
(Участок №13.)

3D-модель.
Панорама по ул.Красных Зорь
(Участки №5,№6.)

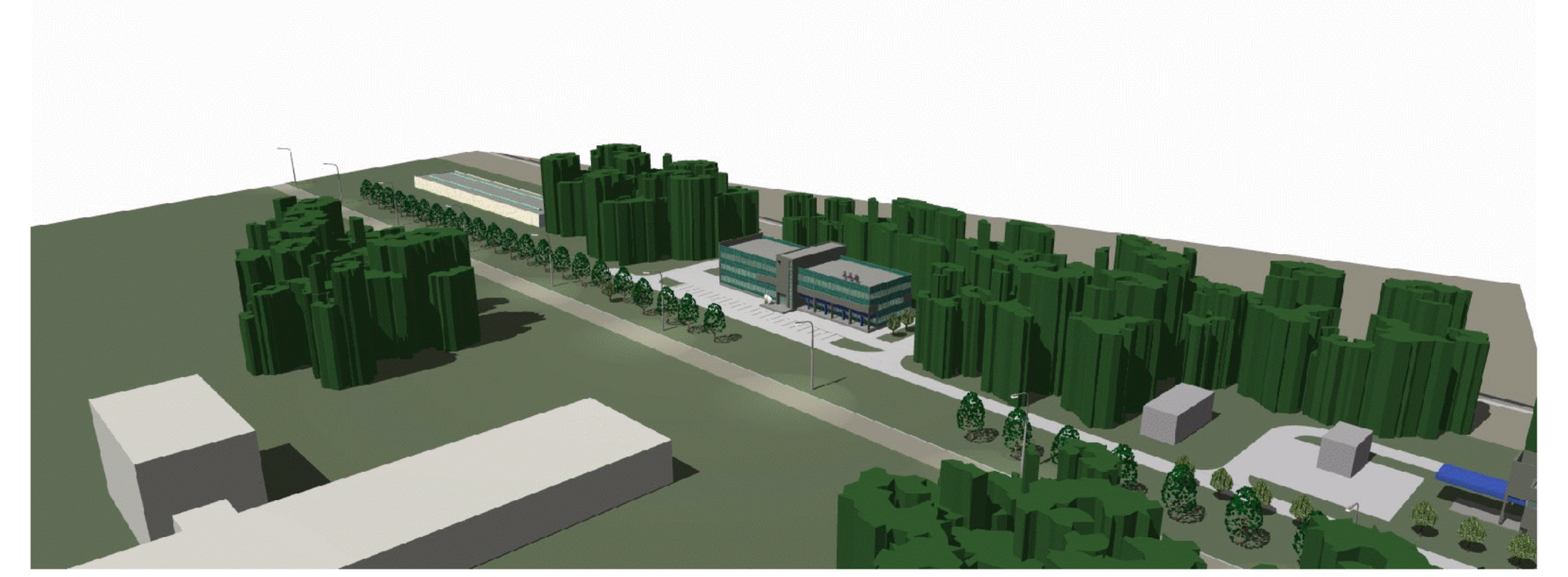

3D-модель.
Административно-лабораторный корпус по ул.Красных Зорь
(Участок №9.)